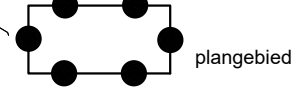




**Legenda  
Plangebied**



plangebied

**Bestemmingen  
enkelbestemmingen**



G-D Groen - Duin



N Natuur



S Sport



V-VB Verkeer - Verblijfsgebied



W Wonen

**dubbelbestemmingen**



WR-A Waarde - Archeologie

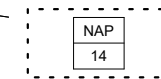
**Aanduidingen**

**bouvvlak**

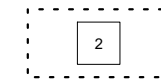


bouvvlak

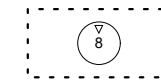
**maatvoeringsaanduidingen**



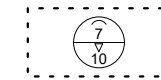
hoogteligging vlak (m)



maximum aantal wooneenheden

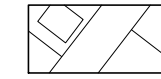


maximum bouwhoogte (m)



maximum goothoogte (m), maximum bouwhoogte (m)

**Verklaringen**



ondergrond

**BESTEMMINGSPLAN WATERTORENGEBIED EGMOND AAN ZEE**

Gemeente Bergen (NH)

NL.IMRO.0373.BPG08005watertoren-C002



schaal: 1:1000

formaat: A3

concept: 13-04-2017 / SH

ontwerp: 13-06-2017 / CC

vastgesteld (1): 08-03-2018 / SB

vastgesteld (2): ..... / ES

projectnr. OPDR: 16029

projectnr. VWP: 17MEERM004

bestandsnaam: 17MEERM004-007.dwg

**viewpoint**

Torenallee 45  
5617 BA Eindhoven



www.viewpoint.nl info@viewpoint.nl 040 304 10 85