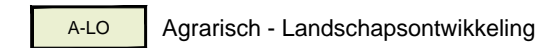


LEGENDA

Plangebied



Bestemmingen enkelbestemmingen



A-LO Agrarisch - Landschapsontwikkeling

dubbelbestemmingen



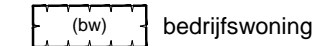
WR-A1 Waarde - Archeologie 1



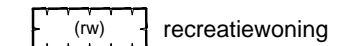
WR-A3 Waarde - Archeologie 3

Aanduidingen

functieaanduidingen



(bw) bedrijfswoning



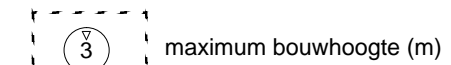
(rw) recreatiewoning

bouwvlakken

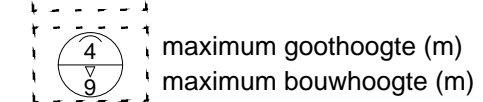


bouwvlak

maatvoeringen

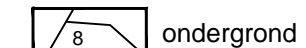


3 maximum bouwhoogte (m)



4 maximum goothoogte (m)
9 maximum bouwhoogte (m)

verklaring



8 ondergrond

Bestemmingsplan "Kerkedijk 142s, Bergen"

Gemeente Bergen (NH)

idn: NL.IMRO.0373.BPG06007Kerked142s-C00

schaal: 11:1000

formaat: A3

status: vastgesteld

datum: 26-11-2020

kaartblad: 1 van 1

getekend door: **Digireg B.V.**
Schoolstraat 7
5961 EE Horst
T 077 - 208 60 12
info@digireg.nl



DNS
Planvorming

DNS planvorming B.V.
Klaprozenweg 75c
1033 NN Amsterdam
info@dnsplanvorming.nl