Provincie Noord-Holland

POSTBUS 3007 | 2001 DA HAARLEM

Burgemeester en Wethouders van de gemeente Bergen
Postbus 175
1860 AD BERGEN

Gedeputeerde Staten
Uw contactpersoon
Mw. E. Hag
BEL/GRN

Telefoonnummer +3123514 3166
hage@noord-holland.nl

Verzenddatum

Betreft: ontwikkelingen herstelmaatregelen Schoorlse Duinen

Kenmerk
798180/1031585

Uw kenmerk

Geacht college,

Vanwege uw betrokkenheid bij de Schoorlse Duinen willen wij u graag informeren over de laatste ontwikkelingen rond de geplande herstelmaatregelen in het kader van het Natura 2000-beheerplan. Het mede door de provincie vastgestelde Natura 2000-beheerplan voor de Schoorlse Duinen heeft geleid tot vragen en weerstand met name tegen de geplande boskap.
Het gaat in de eerste fase om de kap van het Dr. Van Steyn en het Leeuwenkuilbos, wat betekent dat 2% van het Schoorlse bos moet verdwijnen. In de bijlage treft u een kaartje aan met de locaties van de verschillende maatregelen.

Zoals u weet heeft gedeputeerde Tekin eind februari 2017 een gesprek gehad met de Stichting ter behoud van het Schoorlse- en Noord-Kennemerduingebied (hierna: Stichting), Staatsbosbeheer en de RVO.
Belangrijkste afspraken uit dat gesprek waren:

- De doelstellingen uit het Natura 2000-beheerplan blijven overeind;
- De voorbereidingen van de uitvoering van fase 1 (welke loopt tot halverwege 2021) gaan van start. De Stichting mag met een alternatief plan komen mits daarmee dezelfde doelen kunnen worden gehaald. Die doelen zal de provincie nog verhelderen;
- Er is ruimte om mee te denken over de nadere uitwerking van de locaties van de stuifkuilen en het plaggen;
- Er wordt een omgevingsmanager aangesteld die moet zorgen voor een goede en tijdige communicatie tussen de betrokken partijen;

Postbus 3007
2001 DA Haarlem
Telefoon (023) 514 3143
Fax (023) 514 3030

Dreef 3
2012 HR Haarlem
www.noord-holland.nl

- Er wordt pas een besluit genomen over fase 2 (vanaf 2021) en fase 3 (vanaf 2027) van de uitvoering na een goede evaluatie van fase 1.

De verheldering van de doelen door de provincie heeft geleid tot veel vragen en discussie met de Stichting, in gesprekken, per brief en per e-mail. De discussie ging over de doelen uit, en de status van, het Natura 2000-beheerplan. Op 15 november en 8 december jongstleden heeft gedeputeerde Tekin vervolggesprekken gevoerd met de Stichting.

Conclusies:
De Stichting kan zich niet vinden in de vertaling van de doelen uit het Aanwijzingsbesluit Natura 2000 naar de maatregelen in het Natura 2000-beheerplan. Helaas moeten we constateren dat we daarin van mening blijven verschillen en derhalve beide partijen een principieel andere visie op de gewenste en benodigde ontwikkeling van het Schoorlse duingebied hebben. Naar ons oordeel bevat het Natura 2000-beheerplan de benodigde uitwerking van de in het aanwijzingsbesluit genoemde doelstellingen.

Verder is de Stichting van mening dat gezien de nieuwe ontwikkelingen in het klimaat(beleid) en het feit dat het proces in hun ogen niet volgens de regels is doorlopen, het Natura 2000-beheerplan herzien zou moeten worden. De provincie blijft van mening dat Rijk, provincie en SBB de intentie hebben gehad om open en transparant te communiceren. Dit kan door de wijze van communiceren en de duur van het proces anders zijn overgekomen. Echter er is aan de wettelijke eisen voldaan en eenieder heeft de gelegenheid gehad om een zienswijze in te dienen tegen het Natura 2000-beheerplan. Er is in de contacten met de Stichting geen informatie op tafel gekomen die ons tot een ander besluit noopt. Dit is voor ons dan ook geen reden om het planproces over te doen.

De Stichting heeft tevens aangegeven moeite te hebben met de grootschaligheid van de maatregelen die zij beschouwt als een experiment. Zij heeft het voorstel gedaan om de geplande boskap in fase 1 op te knippen en pas na een gedegen monitoring van de kap van het eerste deel te bepalen of en hoe verder wordt gegaan met het tweede deel. De provincie heeft die optie onderzocht maar besloten dat ze daarin niet mee kan gaan. Redenen daarvoor zijn:

- De maatregelen moeten zijn uitgevoerd uiterlijk in 2021. Afspraak met het Rijk is om de achteruitgang van de oppervlaktes en kwaliteit van de bijzondere habitats in het

duingebied te stoppen en in de Gebiedsanalyse die voor dit gebied is opgesteld, is geconcludeerd dat de kap van 2 bossen in de 1e periode daarvoor nodig is. We hebben nu geen reden om aan te nemen dat dat anders is;
- Bij splitsing van de kap binnen deze periode is de tussentijd zo kort dat de monitoringsgegevens onvoldoende basis zullen bieden voor een go/nogo besluit voor de 2e fase;
- De knip brengt extra kosten met zich mee;
- Er zal in korte tijd twee keer in het gebied gewerkt moeten worden wat twee keer overlast voor mens en natuur oplevert.

Tenslotte is gebleken dat de Stichting andere beelden heeft bij de omvorming van het bestaande bos in de oostkant van het gebied naar een meer gemengd en vanuit Natura 2000 gewenst duinbos. Staatsbosbeheer is bereid deze omvorming verder toe te lichten en heeft aangegeven de omgeving breder te informeren over de invulling van de omvorming.

We moeten constateren dat we in de kern een verschil van mening blijven houden over de gewenste en benodigde ontwikkeling van het gebied.

Hoe nu verder?

- Het vastgestelde Natura 2000-beheerplan blijft gehandhaafd;
- De daarin geplande maatregelen voor fase 1 zullen worden uitgevoerd.
  Het gaat dan om de kap van het Dr. Van Steyn en het Leeuwenkuilbos. Het doel daarvan is om de dynamiek van de wind weer terug te brengen in de duinen. Dit zal bijdragen aan het herstel en behoud van onder andere grijsduin in het achterliggende gebied;
- Staatsbosbeheer zorgt voor de verdere voorbereiding en uitvoering van de plannen en zal ook zorgen voor de communicatie hierover;
- De provincie zorgt voor communicatie over het (waarom van de maatregelen uit het) Natura 2000-beheerplan;
- De maatregelen zullen worden gemonitord door Staatsbosbeheer en de provincie. In de evaluatie zal de provincie ook de eventuele zorgpunten van de omgeving meenemen. Dit proces zal komend jaar verder worden ingevuld door de omgevingsmanager samen met betrokken partijen;

- De resultaten van de monitoring en evaluatie worden meegenomen bij de besluitvorming over de actualisatie van het Natura 2000-beheerplan in 2021 en de besluitvorming over vervolgfases van de herstelmaatregelen;
- Staatsbosbeheer zal de omgeving breder informeren over de omvorming van het bestaande bos.

Wij hopen u hiermee voldoende te hebben geïnformeerd.
Mocht u nog vragen hebben dan zijn wij uiteraard bereid om een toelichting te geven. U kunt hiervoor contact opnemen met de omgevingsmanager, mevrouw E.A.H. ten Hag, te bereiken via telefoon op 023-514 3166, of e-mail hage@noord-holland.nl.

Op uw verzoek stuur ik een afschrift van deze brief aan de gemeenteraad.

Hoogachtend,

Gedeputeerde Staten van de provincie Noord-Holland

provinciesecretaris voorzitter

Deze beslissing is namens gedeputeerde staten genomen door het lid van het college dat met dit onderwerp is belast.

1 bijlage(n)

Kopie aan:

Gemeenteraad Bergen
Staatsbosbeheer
Stichting ter Behoud van het Schoorlse- en Noord-Kennemerduingebied

Toponiemen en begrenzing

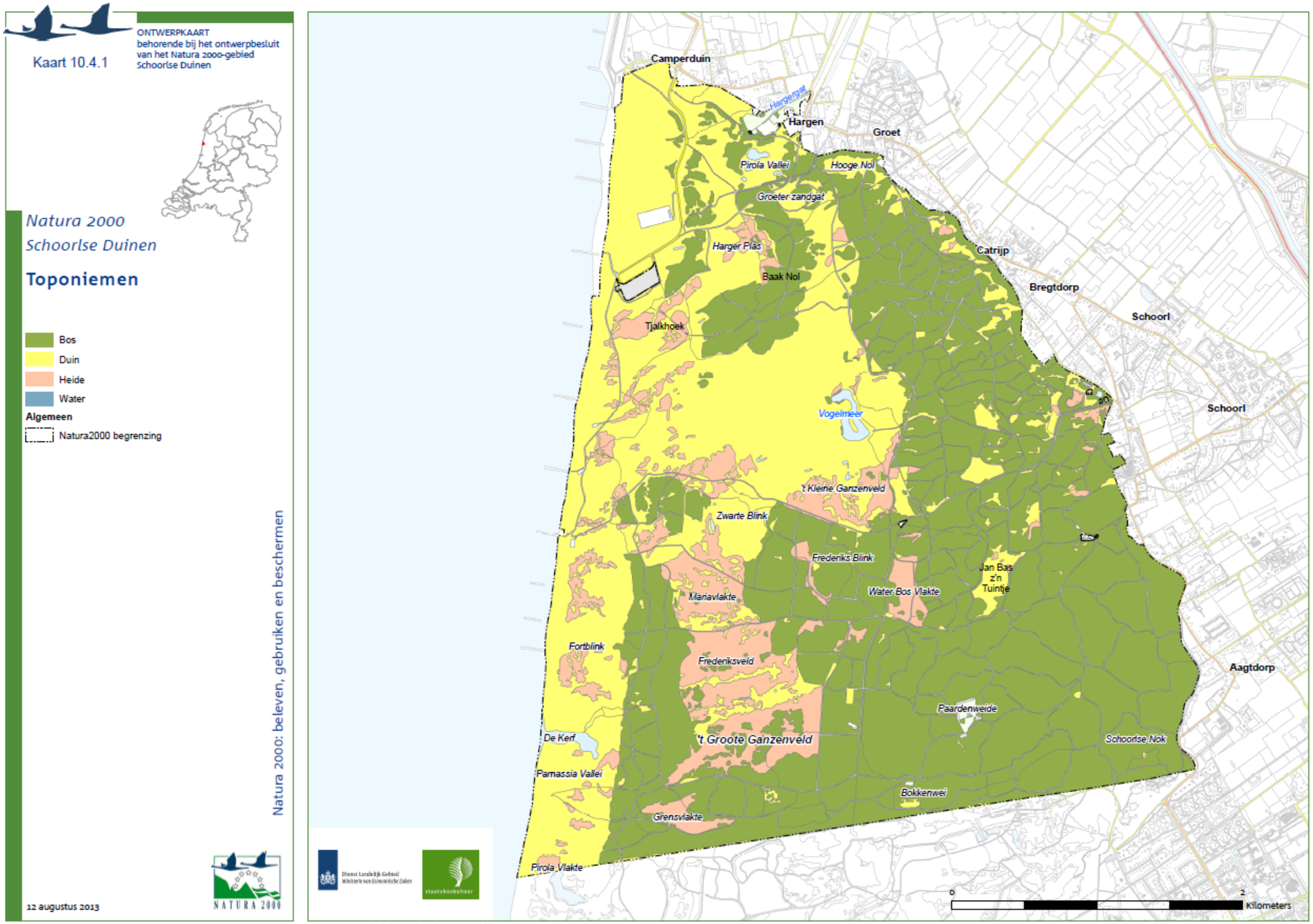

Kaartnummer: DLGNN2008LJ-0674

Bronnen: © Dienst voor het kadaster en de openbare registers, Apeldoorn

Maatregelen korte termijn (eerste beheerplanperiode)

ONTWERPKAART
behorende bij het ontwerpbesluit
van het Natura 2000-gebied
Schoorlse Duinen

Kaart 10.4.11

Natura 2000
Schoorlse Duinen

Voorgestelde maatregelen korte termijn (< 6 jaar) = eerste beheerplanperiode

Maatregel

- Onderzoek tbv chopperen en plaggen
- Onderzoek en zoekgebied stimulering verstuiving witte duinen
- Reeds omgevormd bos
- Onderzoek hydrologisch effect en kappen bos naar open duin
- Onderoek hydrologisch effect en uitvoering herstelplan Hargergat
- Uitbreiding en kwaliteitsverbetering duinbos
- Begrazen
- Geen maatregel eerste beheerplanperiode

Algemeen

- Natura2000 begrenzing

Natura 2000: beleven, gebruiken en beschermen

12 november 2015

NATURA 2000

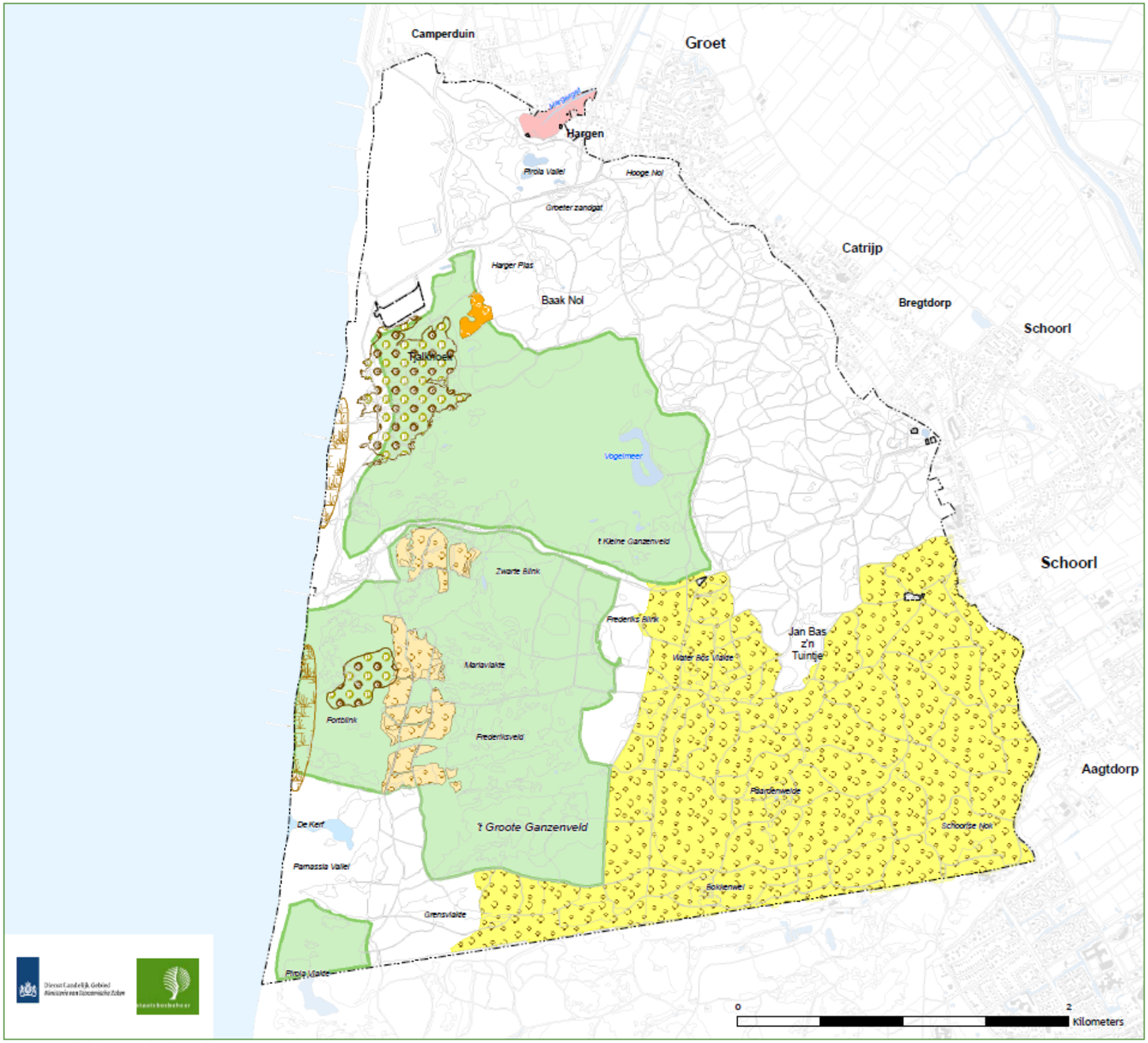

Kaartnummer: DLGNN2013BW-0189

Bronnen: * Dienst voor het kadaster en de openbare registers, Apeldoorn

Bosontwikkeling

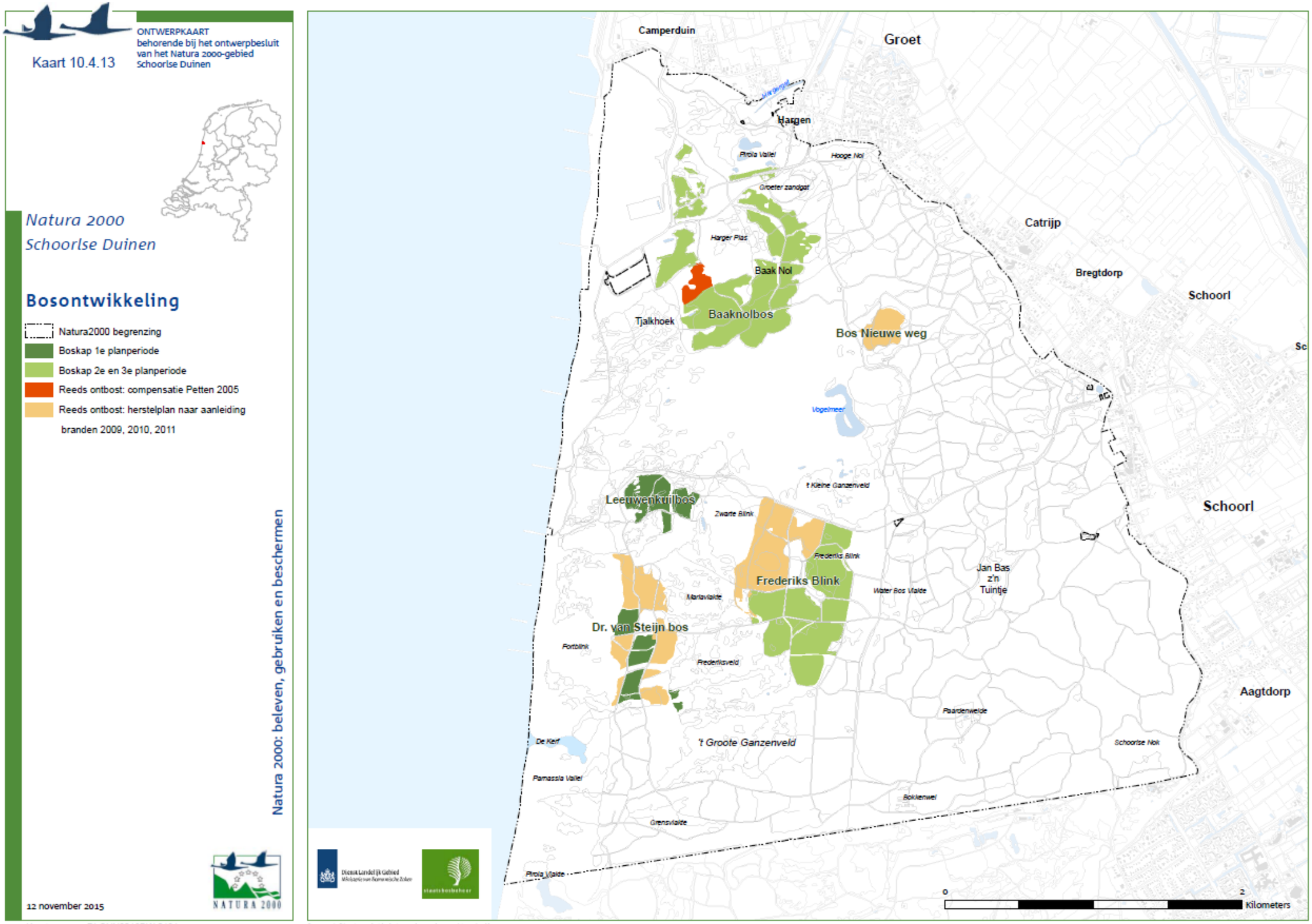

Kaartnummer: DLGNN2013BW-0191

Bronnen: ' Dienst voor het kadaster en de openbare registers, Apeldoorn