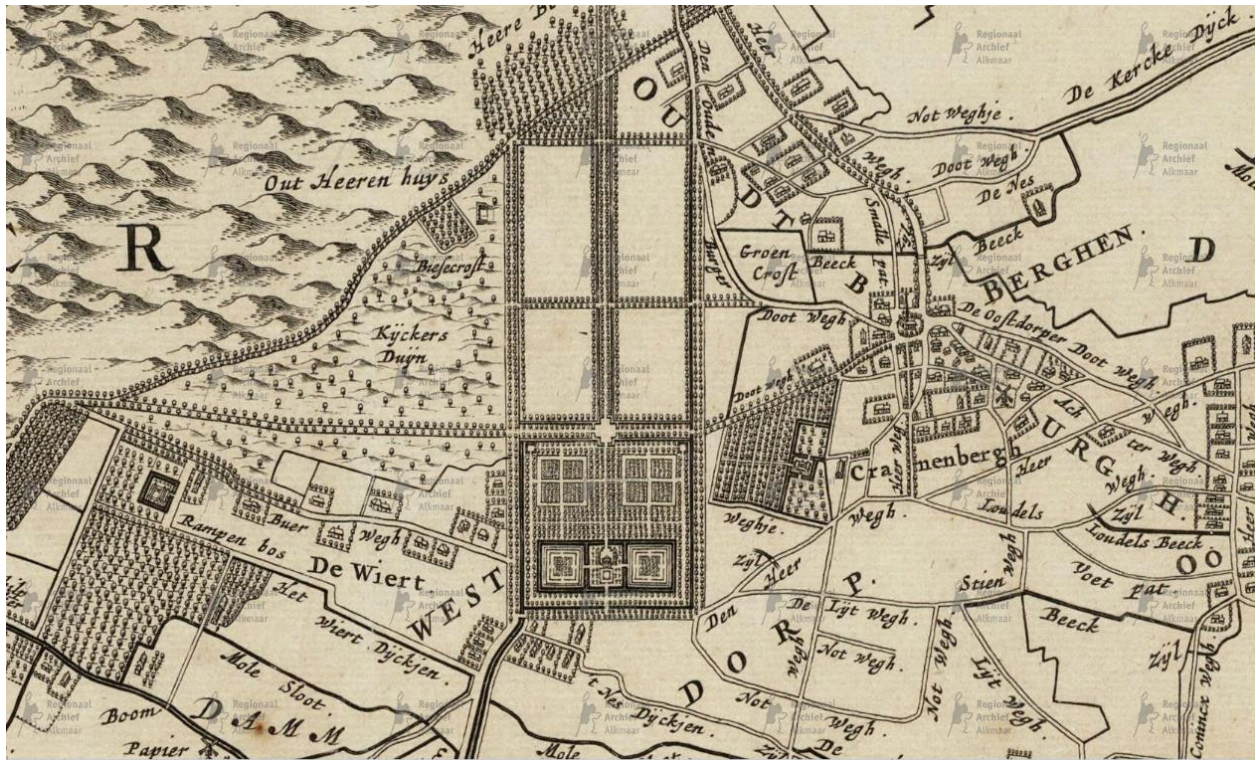


Eeuwigelaan Cultuurhistorie en landschap

Cultuurhistorie



Kaart J. Dou, ca. 1660

De doorgaande noord-zuidroute langs de duinen (Heerweg/Herenweg) heeft, voordat de Eeuwigelaan werd aangelegd, mogelijk dichters langs de duinvoet gelopen, op de grens van wat nu het Bergerbos is en de duinen. Met de aanleg van het lanenstelsel van het Hof te Bergen werd de Eeuwigelaan onderdeel van de 'verkeersroute' langs de duinen.

In de cultuurhistorische atlas 'Bergen Lusthof', waarin de cultuurhistorische informatie van de gemeente is verzameld, wordt over de Eeuwigelaan gezegd:

"De aanleg van het Oude Hof is van grote betekenis geweest voor Bergen. Geografie, waterhuishouding, landschap en vooral wegenstructuur werden er drastisch door gewijzigd. Door gebrek aan kaartmateriaal is moeilijk in te schatten hoe het er voor die tijd uitzag. Conflicten over het eigendom van eel aan bij de plantage Rampenbosch uit 1689 vertellen echter over het naar het noorden verleggen van de Doodweg, die eerder langs de plantage van mevrouw Van Teijlingen liep (dat is Kranenburg). De Eeuwigelaan is, getuige dit verslag 40 jaar eerder door de heer van Bergen verlegd naar de huidige plaats."

In 1643 werd gestart met de aanleg van het Hof te Bergen in opdracht van Anthonis Studler van Zurck. Het Hof is aangelegd in Hollands Classicistische stijl. De Kijklaan fungeert als as van symmetrie. De Eeuwigelaan fungeerde als verbinding tussen het Hof en de kern Bergen en als verbinding tussen het Hof en de duinen.

Wallen

Langs de Eeuwigelaan zijn bij de aanleg, voor het gedeelte tussen de Mosselenbuurt en de Komlaan, aan beide zijden wallen aangelegd. Restanten hiervan zijn nog aanwezig. De wallen waren oorspronkelijk niet beplant.

Rondeel

Op de kruising van de Eeuwigelaan en de Kijklaan zijn de restanten van het vroegere rondeel nog terug te vinden. Dit is herkenbaar door de vormen van de nog aanwezige wallen daar ter plekke. In het Renovatieplan voor het Oude Hof wordt voorgesteld om de vorm van het rondeel opnieuw te benadrukken.

Roggeveenbanken

Langs de Eeuwigelaan staat een aantal zgn. Roggeveenbanken. Ontworpen door Jan Hendrik Roggeveen (1888-1955) architect en directeur Gemeentewerken Bergen. Enkele jaren terug zijn deze banken gerenoveerd.



Westerwoldse bank

Aan de Eeuwigelaan 10 staat het gemeentelijk monument Huize Westerwolde. De bank aan de straatzijde, op de hoek met de Mosselenbuurt is de Westerwoldse bank. Deze bank is enkele jaren terug gerenoveerd.



Bergens profiel

In de Eeuwigelaan is het Bergens profiel herkenbaar: grasberm direct tegen de rijbaan aan gelegen. Dit profiel is veel toegepast in Bergen, maar staat nu op veel plaatsen onder druk in verband met wensen voor voetpaden en parkeeroplossingen in de berm. Het is gewenst om het Bergens profiel zoveel mogelijk te handhaven.

Uitgangspunten cultuurhistorie

- De Eeuwigelaan als laan beleefbaar houden;
- Het rondel op de kruising Eeuwigelaan/Kijklaan benadrukken. Bijvoorbeeld door aanbrengen afwijkende verharding;
- De wallen ter hoogte van het Oude Hof in stand houden
- De Roggeveenbanken en de Westerwoldse bank behouden;
- De hagen langs de Eeuwigelaan dateren uit de jaren negentig van de vorige eeuw en hebben vanuit cultuurhistorisch oogpunt geen meerwaarde.
- Handhaven Bergens profiel.

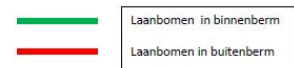
Landschap

De Eeuwigelaan is een laan, waarbij de beplanting beeldbepalend is, maar niet over de gehele laan een eenheid vormt. Naast veel beuken zijn er restanten van eikbeplanting, den en paardenkastanje.

De Eeuwigelaan zou eerst met linden zijn beplant. Omdat deze niet aansloegen is vervolgens een beplanting met den toegepast. Later zijn de beuken en andere soorten aangeplant.


De laan is op te knippen in drie delen met een andere karakter: ter hoogte van het Oude Hof (van Komlaan tot Mosselenbuurt), woongedeelte (Mosselenbuurt tot Buerweg) en de donkere hoek (Buerweg tot rotonde Zeeweg):

- deel Oude Hof: de bomen in de middenbermen vormen hier de laan. Er zijn diverse soorten toegepast.
- deel Wonen: Voor het oostelijk gedeelte vormen de bomen in buitenbermen de laanbeplanting. In het westelijk deel bevindt zich aan de zuidzijde de laanbeplanting zich tussen rijbaan en wandelpad. Naast beuk zijn er diverse soorten toegepast. Een aantal oude dennen is hier nog als karakteristieke (deels schuine) bomen aanwezig in de middenbermen.
- deel Donkere hoek: de beuken in middenberm vormen de laan. In de buitenberm zijn hier en daar beuken te vinden die geplant zijn in een laanritme. De buitenzijde wordt hier ervaren als bos.



Uitgangspunten landschap

- De Eeuwigelaan als laan beleefbaar houden;
- De laanbeplanting in die delen die belangrijk zijn voor het laankarakter als laanbeplanting instandhouden;



ter hoogte Oude Hof: laanbomen in binnenbermen



Middendeel (oostelijk deel):
laanbomen in buitenbermen.



donkere hoek: laanbomen in binnenbermen