


Lanen in Bergen

Inventarisatie in het kader van het Bomenplan Bergen



Concept
November 2012



Inhoud

H1 Inleiding.....	3
H2 Lanen in Bergen	4
H3 Lanen per kern	8

H1 Inleiding

Bergen heeft een flink aantal lanen. In het kader van het bomenplan heeft een inventarisatie plaatsgevonden van alle laanbeplantingen in de gemeente.

Wat is een laan?

Volgens van Dale is een laan: weg, aan beide zijden met bomen beplant. Dit maakt de omschrijving van laan wel erg breed. Iedere weg met aan beide zijden bomen is dan een laan te noemen. Zo zijn er in veel woonwijken beplantingen te vinden langs wegen. Van een laankarakter is hier echter geen sprake. Voor deze inventarisatie hebben we het begrip laan enigszins beperkt. Het gaat met name om wegen met een zwaardere boombeplanting. Het gaat om rijen vrijstaande bomen die met hun wortels in een grasberm, of lage beplanting staan. Natuurlijk zijn er op een regel altijd uitzonderingen. Er komen in Bergen mooie lanen voor waarbij de bomen direct in de verharding staan. Ook zijn er lanen waarvan de beplanting slechts aan één zijde goed is ontwikkeld.



Guurtjeslaan

Kansen en knelpunten

Niet alle lanen zijn even goed ontwikkeld. Soms komt dit doordat de betreffende boomsoort het niet goed doet. Of er vallen bomen uit door een ziekte. Dit is bijvoorbeeld het geval met lanen waar kastanje en iep zijn aangeplant. Verder zijn er enkele lanen waar het laankarakter verloren is gegaan doordat er veel menselijke ingrepen hebben plaatsgevonden. Bomen moesten wijken voor wegverbreding, aanleg van parkeerplaatsen, of andere oorzaken. De Breelaan is hier een goed voorbeeld van. In de inventarisatie zijn daarom ook knelpunten opgenomen, maar is tevens aangegeven waar wensen en kansen liggen om laanbeplantingen te herstellen.

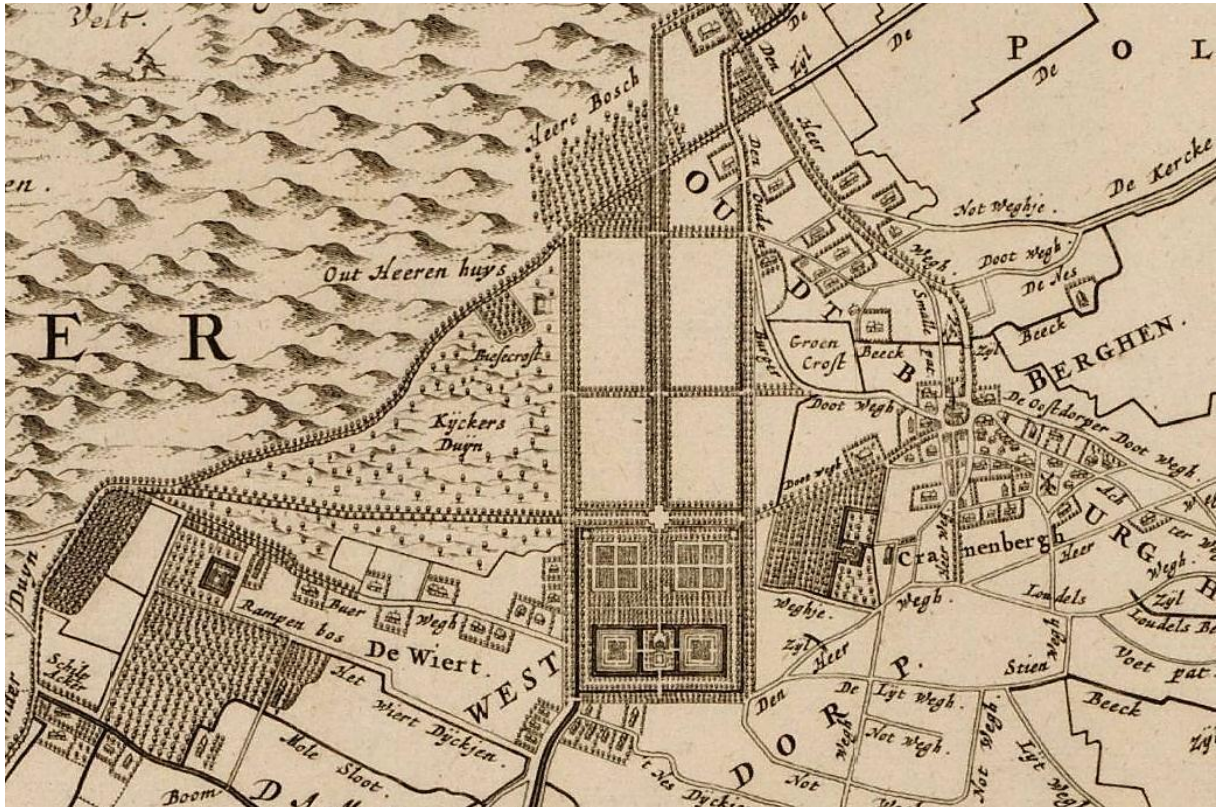
Vervolg

In deze rapportage is de inventarisatie beschreven van de lanen in Bergen. In het bomenplan wordt de koers bepaald hoe om te gaan met de laanbeplantingen.

H2 Lanen in Bergen

Laanbeplantingen vormen de ruggengraat van de groenstructuur. Ze dragen voor een belangrijk deel bij aan de beeldkwaliteit van de dorpen.

In de kern Bergen spelen lanen een belangrijke rol bij de opzet van het dorp. Vanuit het Oude Hof strekte zich een aantal lanen uit, dat tegenwoordig voor een deel nog terug te vinden is. Op de kaart van Blaeu uit ca. 1600 is de eerste lanenstructuur goed te zien.



Bergen

De meeste lanen bevinden zich in de kern Bergen. De Eeuwigelaan en de Hoflaan zijn drukke verkeersaders. De bomen langs de Eeuwigelaan staan dicht op de weg wat soms als hinderlijk wordt ervaren. Door veel uitval heeft het gedeelte met de dennenaanplant een onregelmatig karakter gekregen.

Op het landgoed het Oude Hof zijn fraaie laanbeplantingen bewaard gebleven. De Kijklaan heeft aan beide zijden dubbele rijen lindebomen. Deze laan gaat over in de Sparrenlaan die wel als de mooiste laan van Bergen wordt beschouwd.

Het van Reenenpark heeft een karakteristieke beplanting met kastanje aan de zijde van het Hertenkamp. Het wordt spannend of de kastanjes vitaal blijven. In de omgeving van het Van Reenenpark zijn meer lommerrijke wegen te vinden. De beplantingen zijn hier bepalend voor het straatbeeld. Voor de Kastanjelaan en de Vijverlaan is een nieuw beplantingsplan nodig om het laanbeeld te herstellen.

Tussen de Bergerweg en de Landweg ontbreekt een schakel. De Koninginneweg ontbeert namelijk het laankarakter, terwijl de weg wel een belangrijke verkeerskundige functie heeft. Het profiel van de weg geeft op veel plekken ruimte voor laanbeplanting. Het bestaande groen moet hiervoor worden omgevormd.



Is de Sparrenlaan de mooiste laan van Bergen?

Bergen aan Zee en Egmond aan Zee

In Bergen aan Zee en Egmond aan Zee hebben bomen het door het winderige en zilte klimaat moeilijker om te overleven. Echte laanbeplantingen zijn hier niet te vinden.

Schoorl

Schoorl kent enkele lanen. De Slotlaan heeft een zware beplanting van beuk. Ook langs de Burgemeester Peeklaan komen hoge, oude beuken en lindes voor. Het gedeelte van de Heereweg in de kern van het dorp heeft een onregelmatige beplanting.

Egmond Binnen

In Egmond Binnen heeft de Abdijlaan fraaie eiken. Langs de St. Adelbertusweg en de Herenweg, eveneens twee belangrijke wegen in het dorp, ontbreekt een laanbeplanting grotendeels. Langs de Herenweg wordt de beplanting aangevuld. Het profiel van met name de St. Adelbertusweg biedt weinig ruimte voor laanbomen.

Egmond aan den Hoef

De Slotweg heeft een relatief jonge laanbeplanting. Ter hoogte van de Slotruïne ontbreekt het laankarakter.

Natuurwaarden

Laanbeplantingen kunnen belangrijke natuurwaarden hebben. Vleermuizen volgen graag lijnstructuren bij het voedsel zoeken. Lindebloesem trekt insecten aan en

Van de Landweg is bekend dat er bijzondere paddenstoelen voorkomen in de bermen. Ook langs de Eeuwigelaan komen bijzondere paddenstoelen voor die samenleven met de dennen die hier staan.



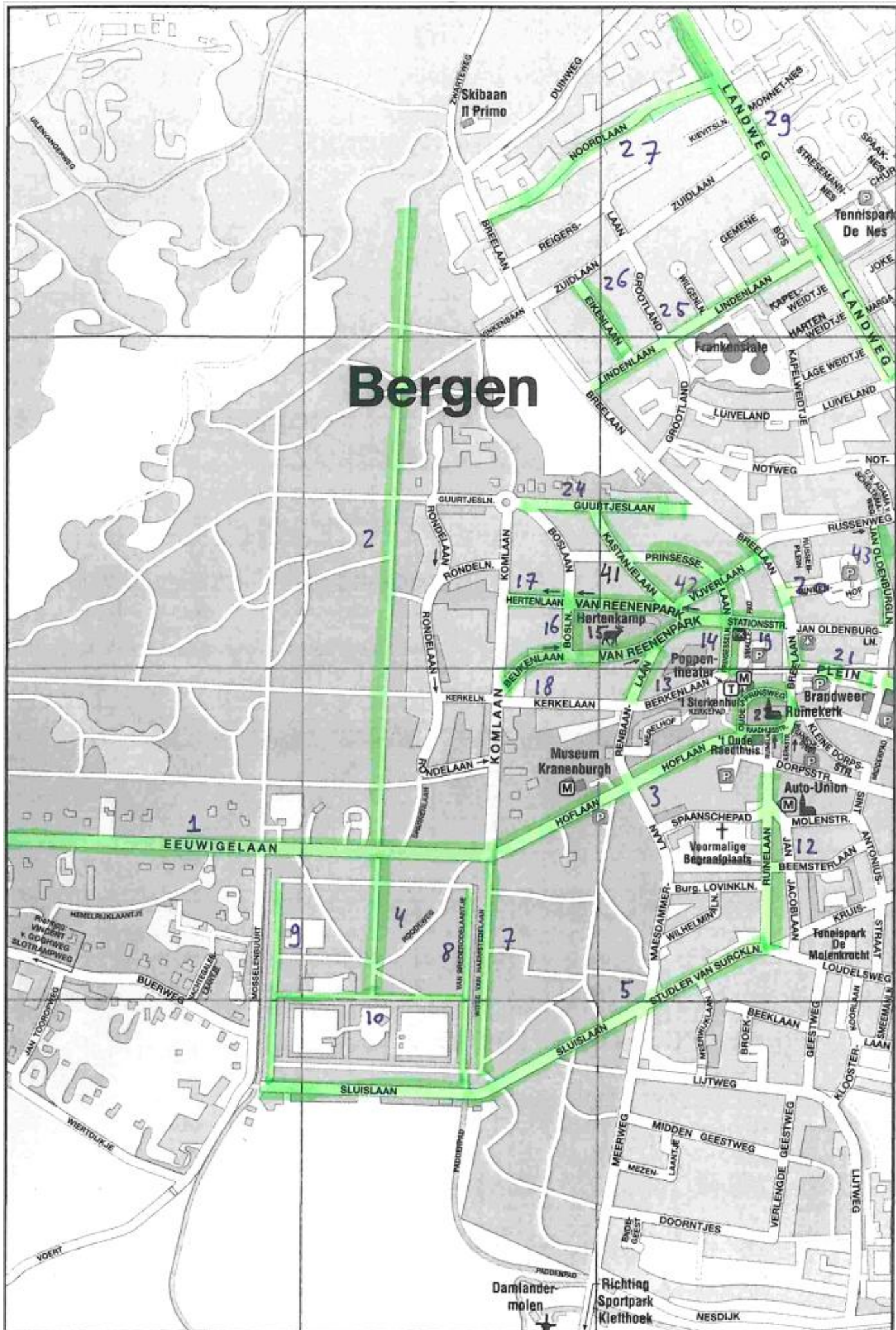
De voorjaarskluiwzwam is een zeldzame paddenstoel en komt voor in de berm van de Eeuwigelaan onder dennenbomen.

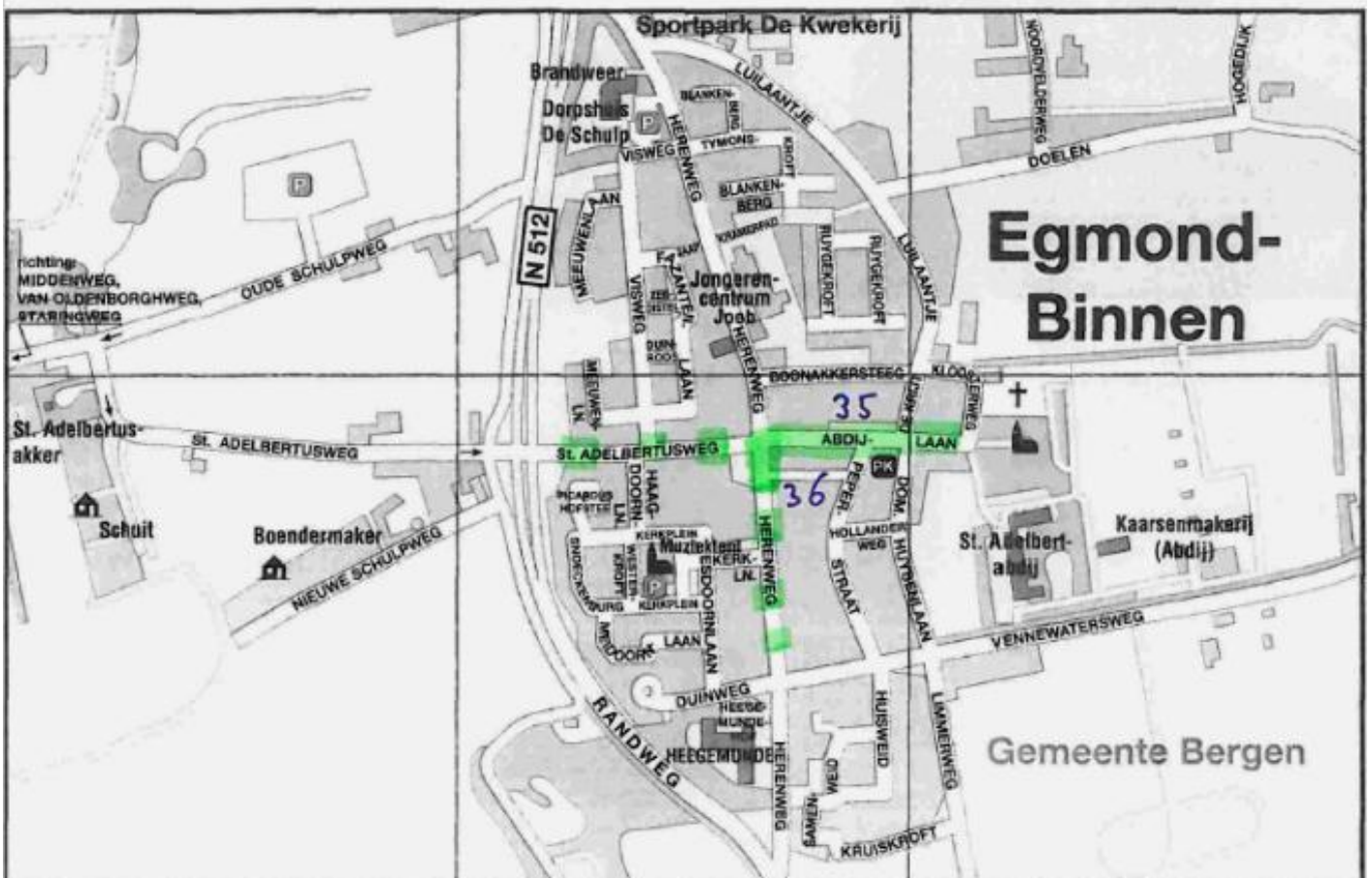
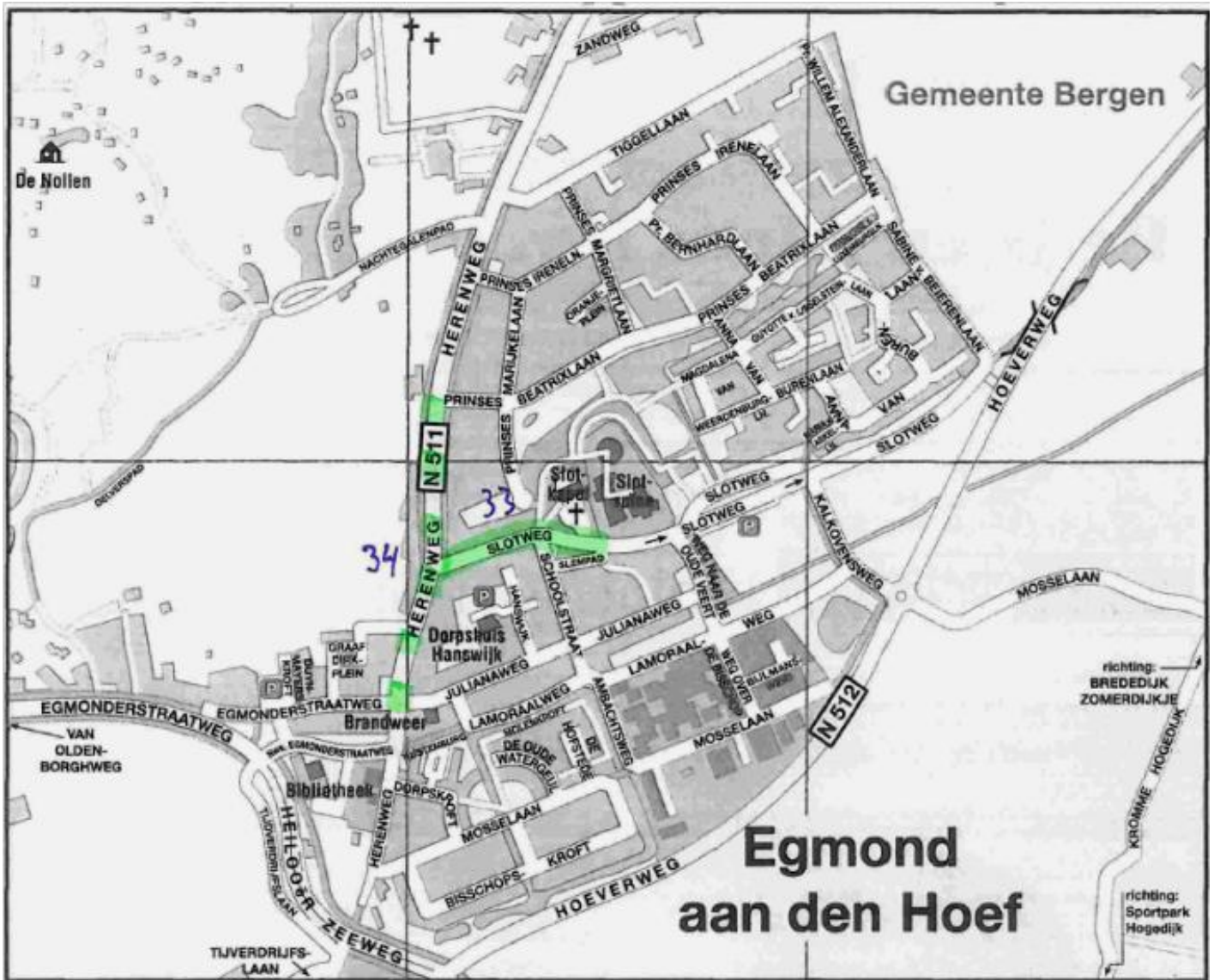
Kansen en knelpunten

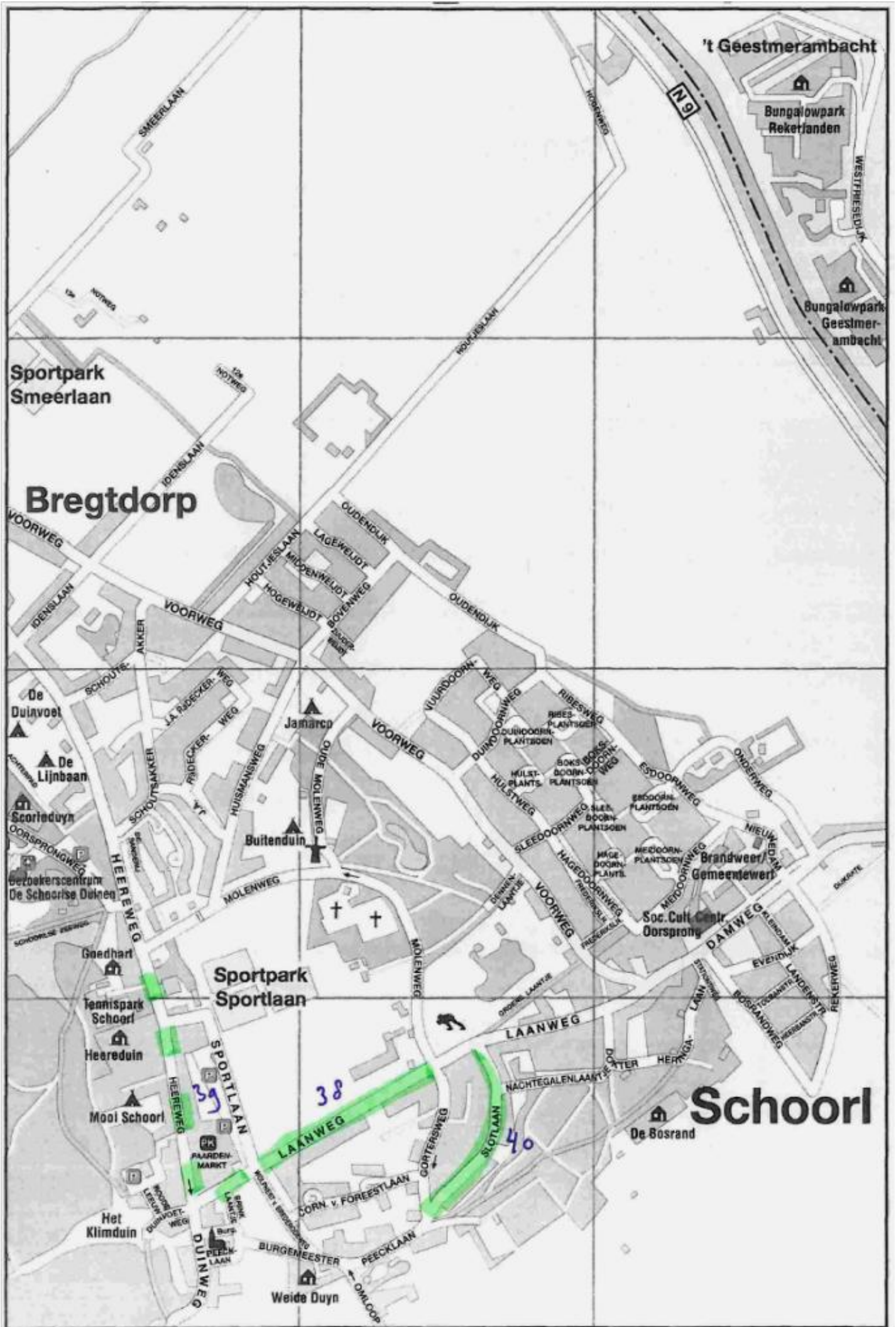
Naam laan	Problematiek	Oplossing
Kastanjelaan	Veel uitval door ziekte	Nieuwe laanaanplant met andere soort
Sparrenlaan	Laankarakter was deels verdwenen	PWN werkt sinds enkele jaren gefaseerd aan herstel
Vijverlaan	Veel uitval	Nieuwe laanaanplant
Koninginneweg	Laankarakter ontbreekt	Omvorming groen en aanplant laanbomen
Breelaan	Laankarakter ontbreekt	Kansen voor laanherstel bij reconstructie Breelaan en als onderdeel van project Mooi Bergen
Eeuwigelaan	Veel uitval door ouderdom dennen.	?
Oranjelaan	Veel uitval, o.a. door iepziekte en kastanjeziekte	Herstelaanplant na rioleringswerkzaamheden
Plein	Laankarakter ontbreekt	Aanplant lanen als onderdeel van project Mooi Bergen.
Heereweg (kern Schoorl)	Laankarakter ontbreekt	Kansen voor laanherstel waarschijnlijk beperkt.
Slotweg	Ter hoogte slotruïne ontbreekt laankarakter	Is herstel hier wenselijk?
Herenweg (kern Egmond aan den Hoef)	Laankarakter ontbreekt	Nieuw beplantingsplan maken
St. Adelbertusweg	Laankarakter ontbreekt	Kansen voor laanherstel waarschijnlijk beperkt door weinig ruimte in wegprofiel.
Herenweg (kern Egmond Binnen)	Laankarakter ontbreekt	Aanplant na herstratingswerkzaamheden

H3 Lanen per kern

Bergen







t Geestmerambacht

Bungalowpark Rekerlanden

Bungalowpark Geestmerambacht

Sportpark Smeerlaan

Bregtdorp

Sportpark Sportlaan

Schoorl

De Bosrand

Weide Duyn

38

39

40

Het Klimduin

Mool Schoorl

Heereduin

Tennispark Schoorl

Goedhart

bezoekerscentrum De Schoorise Duinen

Schorieduyn

De Lijnbaan

De Duinvoet

BURGEMEESTER

CORN. v. FOREESTLAAN

MEIWIJDE

LAANWEG

SPORTLAAN

HEEREWEG

PAARDENMARKT

MOLLENWEG

MOLENWEG

Buitenduin

JANARCO

OUDE MOLENWEG

HUISMANWEG

RIJDECAERWEG

JA. RIJDECAERWEG

SCHOUTENWEG

AKKER

VOORWEG

VOORWEG

VOORWEG

VOORWEG

VOORWEG

VOORWEG

VOORWEG

VOORWEG

VOORWEG

VOORWEG

VOORWEG

VOORWEG

VOORWEG

PEECKLAAN

OMLOOP

GORTERSWEG

SLOTLAAN

NACHTEGALENLAAN

LAANWEG

LAANWEG

MOLENWEG

MOLENWEG

MOLENWEG

MOLENWEG

MOLENWEG

MOLENWEG

MOLENWEG

MOLENWEG

MOLENWEG

MOLENWEG

MOLENWEG

MOLENWEG

MOLENWEG

MOLENWEG

MOLENWEG

MOLENWEG

MOLENWEG

MOLENWEG

MOLENWEG

MOLENWEG

MOLENWEG

MOLENWEG

MOLENWEG

PEECKLAAN

OMLOOP

GORTERSWEG

SLOTLAAN

NACHTEGALENLAAN

LAANWEG

LAANWEG

MOLENWEG

MOLENWEG

MOLENWEG

MOLENWEG

MOLENWEG

MOLENWEG

MOLENWEG

MOLENWEG

MOLENWEG

MOLENWEG

MOLENWEG

MOLENWEG

MOLENWEG

MOLENWEG

MOLENWEG

MOLENWEG

MOLENWEG

MOLENWEG

MOLENWEG

MOLENWEG

MOLENWEG

MOLENWEG

MOLENWEG

PEECKLAAN

OMLOOP

GORTERSWEG

SLOTLAAN

NACHTEGALENLAAN

LAANWEG

LAANWEG

MOLENWEG

MOLENWEG

MOLENWEG

MOLENWEG

MOLENWEG

MOLENWEG

MOLENWEG

MOLENWEG

MOLENWEG

MOLENWEG

MOLENWEG

MOLENWEG

MOLENWEG

MOLENWEG

MOLENWEG

MOLENWEG

MOLENWEG

MOLENWEG

MOLENWEG

MOLENWEG

MOLENWEG

MOLENWEG

MOLENWEG

PEECKLAAN

OMLOOP

GORTERSWEG

SLOTLAAN

NACHTEGALENLAAN

LAANWEG

LAANWEG

MOLENWEG

MOLENWEG

MOLENWEG

MOLENWEG

MOLENWEG

MOLENWEG

MOLENWEG

MOLENWEG

MOLENWEG

MOLENWEG

MOLENWEG

MOLENWEG

MOLENWEG

MOLENWEG

MOLENWEG

MOLENWEG

MOLENWEG

MOLENWEG

MOLENWEG

MOLENWEG

MOLENWEG

MOLENWEG

MOLENWEG

PEECKLAAN

OMLOOP

GORTERSWEG

SLOTLAAN

NACHTEGALENLAAN

LAANWEG

LAANWEG

MOLENWEG

MOLENWEG

MOLENWEG

MOLENWEG

MOLENWEG

MOLENWEG

MOLENWEG

MOLENWEG

MOLENWEG

MOLENWEG

MOLENWEG

MOLENWEG

MOLENWEG

MOLENWEG

MOLENWEG

MOLENWEG

MOLENWEG

MOLENWEG

MOLENWEG

MOLENWEG

MOLENWEG

MOLENWEG

MOLENWEG

PEECKLAAN

OMLOOP

GORTERSWEG

SLOTLAAN

NACHTEGALENLAAN

LAANWEG

LAANWEG

MOLENWEG

MOLENWEG

MOLENWEG

MOLENWEG

MOLENWEG

MOLENWEG

MOLENWEG

MOLENWEG

MOLENWEG

MOLENWEG

MOLENWEG

MOLENWEG

MOLENWEG

MOLENWEG

MOLENWEG

MOLENWEG

MOLENWEG

MOLENWEG

MOLENWEG

MOLENWEG

MOLENWEG

MOLENWEG

MOLENWEG

PEECKLAAN

OMLOOP

GORTERSWEG

SLOTLAAN

NACHTEGALENLAAN

LAANWEG

LAANWEG

MOLENWEG

MOLENWEG

MOLENWEG

MOLENWEG

MOLENWEG

MOLENWEG

MOLENWEG

MOLENWEG

MOLENWEG

MOLENWEG

MOLENWEG

MOLENWEG

MOLENWEG

MOLENWEG

MOLENWEG

MOLENWEG

MOLENWEG

MOLENWEG

MOLENWEG

MOLENWEG

MOLENWEG


MOLENWEG

MOLENWEG

Bergen


1. Eeuwigelaan

soort	den/beuk
leeftijd	50 <
opmerkingen	Bomen staan dicht op de weg. Er zijn veel gaten gevallen in beplanting, waar jonge bomen zijn aangeplant.




2. Sparrelaan

soort	Den
leeftijd	50 <, met jonge aanplant
opmerkingen	wordt door PWN hersteld




3. Hoflaan

soort	Beuk
leeftijd	50 <
opmerkingen	laatste jaren enkele bomen weggefallen




4. Lindelaan

soort	Linde
leeftijd	50 <
opmerkingen	dubbele laan ligt in Oude Hof



5. Sluislaan

soort	Beuk
leeftijd	50 <, deels jonger
opmerkingen	gaat over in Studler van Surcklaan



6. Studler van Surcklaan

soort	eik/beuk
leeftijd	50 <, deels jonger
opmerkingen	gaat over in Sluislaan




7. Witte van Haemstedelaan

soort	Eik
leeftijd	50 <
opmerkingen	ligt in Oude Hof




8. Van Brederodelaan

soort	eik/beuk
leeftijd	50 <
opmerkingen	ligt in Oude Hof zuidelijke deel beplanting heeft onregelmatig karakter door uitval oude bomen.



9. Nassaulaan (Oude Hof)

soort	Beuk
leeftijd	50 <
opmerkingen	ligt in Oude Hof



10. Vijverlaan (Oude Hof)

soort	Linde
leeftijd	50 <
opmerkingen	ligt in Oude Hof



11. Maasdammerlaan

soort	Beuk
leeftijd	50 <
opmerkingen	



12. Ruïnelaan

soort	Eik
leeftijd	50 <
opmerkingen	



13. Renbaanlaan

soort	Eik
leeftijd	50 <
opmerkingen	




14. Prinsesselaan

soort	Linde
leeftijd	50 <
opmerkingen	




15. Van Reenenpark

soort	kastanje/eik
leeftijd	50 <, eiken zijn jonger
opmerkingen	kastanjes langs zijde hertenkamp




16. Boslaan

soort	div.
leeftijd	div.
opmerkingen	



17. Hertenlaan

soort	Beuk
leeftijd	50 <
opmerkingen	



18. Beukenlaan

soort	Beuk
leeftijd	50 <
opmerkingen	



19. Stationsstraat

soort	Linde
leeftijd	deels 50 <, deels < 10
opmerkingen	



20. Breelaan

soort	Linde, eik, div.
leeftijd	div.
opmerkingen	Echte laanstructuur ontbreekt. Reconstructie Breelaan en plan Mooi Bergen bieden kansen om deels laanstructuur terug te brengen.



21. Plein

soort	Linde, div.
leeftijd	div.
opmerkingen	Laanstructuur ontbreekt. Plan Mooi Bergen biedt kansen om laanstructuur terug te brengen.



22. Oude Prinsweg/Raadhuisstraat

soort	Linde (binnen muur rond Ruïnekerk), eik
leeftijd	Lindes <25, eiken 50<
opmerkingen	De oude eiken hebben het moeilijk. De lindebepanting rond de Ruïnekerk neemt de structuur over.




23. Koninginneweg

soort	Eik
leeftijd	50<
opmerkingen	Onregelmatig beeld, deels geen laan karakter



24. Guurtjeslaan

soort	Eik
leeftijd	50<, deels jonger
opmerkingen	




41. Kastanjelaan

soort	kastanje
leeftijd	div.
opmerkingen	Veel uitval, slechte vitaliteit



42. Vijverlaan

soort	kastanje
leeftijd	div.
opmerkingen	Slechte vitaliteit




43. Jan Oldenburglaan

soort	eik
leeftijd	<50
opmerkingen	



44. Dr. van Peltlaan

soort	eik
leeftijd	ca. 50
opmerkingen	



25. Lindenlaan

soort	Linde
leeftijd	50<, deels jonger
opmerkingen	



26. Eikenlaan

soort	Eik, linde
leeftijd	50<
opmerkingen	




27. Noordlaan

soort	Linde
leeftijd	50<
opmerkingen	Bepanting aan één zijde



28. Kerkedijk

soort	Linde
leeftijd	50<
opmerkingen	



29. Landweg

soort	Eik, div.
leeftijd	<50
opmerkingen	Heeft deels een dubbele bomenrij.



30 Prins Hendriklaan

soort	Eik
leeftijd	<50
opmerkingen	



31. Oranjelaan

soort	Diverse soorten
leeftijd	<50
opmerkingen	



32. Bergerweg

soort	Eik, iep
leeftijd	<50
opmerkingen	



Egmond Binnen


33. Slotweg

soort	Linde
leeftijd	divers
opmerkingen	



34. Herenweg Egmond Binnen

soort	Linde
leeftijd	50<
opmerkingen	Alleen ter hoogte kruising met Adelbertusweg/Abdijlaan is nu laanbeplanting aanwezig. Het deel ten zuiden hiervan leent zich eveneens voor laanbeplanting



Egmond aan den Hoef

35. Abdijlaan

soort	Linde
leeftijd	50<
opmerkingen	Is voortzetting laanbeplanting in Adelbertusweg mogelijk?



36. Peperstraat

soort	Kastanje
leeftijd	50<
opmerkingen	Eenzijdige beplanting

Schoorl



37. Peecklaan

soort	Linde
leeftijd	50<
opmerkingen	Deels tweezijdig



38. Laanweg

soort	Eik
leeftijd	<50
opmerkingen	Laanbeplanting voornamelijk aan weerszijden fietspad. Vitaliteit deels matig.



39. Hereweg Schoorl

soort	Diverse soorten
leeftijd	Divers
opmerkingen	De Hereweg in de kern van Schoorl heeft een onregelmatige beplanting. Het laankarakter ontbreekt. Door het relatief smalle profiel is er weinig ruimte voor nieuwe aanplant.



40. Slotlaan

soort	beuk
leeftijd	50<
opmerkingen	

